













Tappa  
**20**

**FELTRE - CROCE D'AUNE-MONTE AVENA**

km 194

cronotabella

sabato 1 giugno 2019

Quota	Località	Note	Distanze			Orario di passaggio		
			par- ziali	per- corse	da per- correre	km / h		
						31	33	35
<b>PROVINCIA DI BELLUNO</b>								
<b>310</b>	<b>FELTRE</b>	↑ Villaggio di Partenza	<b>9.0</b>			<b>11.05</b>	<b>11.05</b>	<b>11.05</b>
	<b>320 FELTRE</b>	↑ km 0	<b>0.0</b>	<b>0.0</b>	<b>194.0</b>	<b>11.20</b>	<b>11.20</b>	<b>11.20</b>
318	Fonzaso	↑ v.Zucco-ss.50	0.9	0.9	193.1	11.21	11.21	11.21
319	Arsiè	↔ sp.38	7.6	8.5	185.5	11.32	11.32	11.31
1026	Col Perer	↔ sp.38	10.8	19.3	174.7	12.03	11.59	11.57
	<b>1425 Cima Campo</b>	↑ sp.212	<b>7.8</b>	<b>27.1</b>	<b>166.9</b>	<b>12.25</b>	<b>12.19</b>	<b>12.15</b>
<b>PROVINCIA DI TRENTO</b>								
1166	Centro Sismologico	↑ sp.246	7.0	34.1	159.9	12.33	12.28	12.23
835	Castel Tesino	↑ sp.78	5.4	39.5	154.5	12.41	12.35	12.30
830	Pieve Tesino	↑ sp.78	3.1	42.6	151.4	12.45	12.39	12.34
816	Bieno	↑ sp.78	5.1	47.7	146.3	12.51	12.45	12.40
463	Strigno	↔ sp.41	4.8	52.5	141.5	12.58	12.51	12.46
380	Scurelle	↔ sp.65	2.4	54.9	139.1	13.01	12.54	12.49
	<b>600 Telve</b>	↔ sp.31	<b>3.9</b>	<b>58.8</b>	<b>135.2</b>	<b>13.12</b>	<b>13.04</b>	<b>12.58</b>
1067	Ponte Salton	↔ sp.31	8.1	66.9	127.1	13.35	13.25	13.17
	<b>2047 Passo Manghen</b>	↑ sp.31	<b>11.1</b>	<b>78.0</b>	<b>116.0</b>	<b>14.13</b>	<b>14.00</b>	<b>13.48</b>
1240	Ponte delle Stue	↑ sp.31	8.2	86.2	107.8	14.24	14.10	13.58
808	Molina di Fiemme	↔ ss.612	7.8	94.0	100.0	14.34	14.20	14.08
954	Castello di Fiemme	↑ ss.48	2.9	96.9	97.1	14.42	14.27	14.15
1010	Cavalese	↑ ss.48	2.7	99.6	94.4	14.47	14.31	14.18
	galleria	↑ 218m						
	<b>Rifornimento/Feed zone: km 102 - 105</b>	↑						
992	Tesero	↑ ss.48	4.7	104.3	89.7	14.53	14.37	14.24
969	Panchia'	↑ ss.48	2.3	106.6	87.4	14.56	14.40	14.27
	<b>1011 Predazzo</b>	↑ ss.50	<b>5.9</b>	<b>112.5</b>	<b>81.5</b>	<b>15.05</b>	<b>14.49</b>	<b>14.35</b>
1372	Bellamonte	↔ ss.50	5.7	118.2	75.8	15.21	15.03	14.48
	galleria	↑ 557m						
1558	Paneveggio-Bv. Valles	↑ ss.50	8.3	126.5	67.5	15.34	15.15	15.00
	<b>1980 Passo Rolle</b>	↔ ss.50	<b>6.6</b>	<b>133.1</b>	<b>60.9</b>	<b>15.52</b>	<b>15.32</b>	<b>15.15</b>
1478	San Martino di Castrozza	↑ ss.50	8.9	142.0	52.0	16.03	15.43	15.26
1128	Valmesta	↑ ss.50	5.7	147.7	46.3	16.11	15.50	15.33
713	Fiera di Primiero	↑ ss.50	7.8	155.5	38.5	16.21	16.00	15.42
650	Mezzano	↑ ss.50	2.8	158.3	35.7	16.24	16.03	15.45
	n.7 gallerie	↑ 220m, 300m, 121m, 1231m, 700m, 660m, 600m						
<b>PROVINCIA DI BELLUNO</b>								
410	Ponte Oltra	↔ sp.473	13.8	172.1	21.9	16.42	16.20	16.02
580	Sorriva	↔ sp.473	2.5	174.6	19.4	16.49	16.27	16.08
609	Servo	↑ sp.473	2.2	176.8	17.2	16.52	16.30	16.11
891	Aune	↑ sp.473	5.1	181.9	12.1	17.07	16.43	16.23
	<b>1015 Croce d'Aune</b>	↑ sp.473	<b>1.6</b>	<b>183.5</b>	<b>10.5</b>	<b>17.12</b>	<b>16.48</b>	<b>16.27</b>
719	Bv. per Monte Avena	↔ v. Col Melon	3.9	187.4	6.6	17.17	16.53	16.32
	<b>1225 CROCE D'AUNE - MONTE AVENA</b>	↑	<b>6.6</b>	<b>194.0</b>	<b>0.0</b>	<b>17.39</b>	<b>17.13</b>	<b>16.50</b>

NOTE:

 **Traguardo Volante:**

km 58.8 Telve

km 112.5 Predazzo

 **Rifornimento/Feed zone: km 102 - 105**

 **Gran Premio della Montagna:**

km 27.1 - Cima Campo - m 1425 (2ª cat.)

km 78 - Passo Manghen - m 2047 (1ª cat.)

km 133.1 - Passo Rolle - m 1980 (2ª cat.)

km 183.5 - Croce d'Aune - m 1015 (2ª cat.)

km 194 - CROCE D'AUNE - MONTE AVENA - m 1225 (1ª cat. - arrivo)

 **Galleria/Tunnel: km**

 **Passaggio a Livello/Level Crossing: km 100.6 - 123.2 - 162.3**

Tappa  
20  
cronotabella

## FELTRE - CROCE D'AUNE-MONTE AVENA

sabato 1 giugno 2019

Prov/com	Distanza	Località	DIR	via	km 194
<b>BELLUNO</b>					
<b>Feltre</b>					
		FELTRE	↑	Villaggio di Partenza	
			↑	sfilata cittadina	
<b>Fonzaso</b>					
			↑	sfilata cittadina	
		Fonzaso	↑	sp.12 km 0	
			↑	sp.12 via Guglielmo Marconi	
			↖	via Angelo Zucco	
			↖	ss.50 rotonda	
			↗	ss.50 dir. Bassano	
			↗	rampa uscita per Arsìe	
			↑	Loc. Giaroni	
<b>Arsìe</b>					
			↑	via Primo Maggio	
			↑	Ponte Torrente Cismon	
		Arsìe	↑	via Primo Maggio	
			↑	Piazza Guglielmo Marconi	
			↗	sp.38 via Cima Campo	
			↑	sp.38 via Giuseppe Garibaldi	
			↑	sp.38 Loc. Mellame	
			↑	sp.38	
			↑	sp.38 Loc. Rivai	
		Col Perer	↑	sp.38	
			↑	sp.38	
		Cima Campo	↑	sp.38	
			↑	sp.38	
<b>TRENTO</b>					
<b>Castel Tesino</b>					
			↑	sp.246	
		Centro Sismologico	↑	sp.246	
			↑	sp.246	
			↗	sp.75	
		Castel Tesino	↑	sp.75 via Venezia	
			↑	sp.78	
			↗	sp.78	
			↑	sp.78 Loc. Molini	
<b>Pieve Tesino</b>					
			↑	sp.78 Str. Prov. del Tesino	
		Pieve Tesino	↑	sp.78 via di Circonvallazione	
			↑	sp.78 via di Circonvallazione	
			↑	sp.78 Str. Prov. del Tesino	
			↑	sp.78 Loc. Pradellano	
<b>Bieno</b>					
			↑	sp.78 Str. Prov. del Tesino	
			↑	sp.78 via Roma	
		Bieno	↗	sp.78 via Milano	
			↑	sp.78 Str. Prov. del Tesino	
<b>Castel Ivano</b>					
			↑	sp.78 Loc. Latini	
			↑	sp.78 Fraz. Tomaselli	
			↑	sp.78 via G. Marconi	

Tappa  
20  
cronotabella

## FELTRE - CROCE D'AUNE-MONTE AVENA

sabato 1 giugno 2019

Prov/com	Distanza	Località	DIR	via	km 194
		Strigno	↑	sp. 78	via Roma
			↗	sp. 41	Bv. per Telve
<b>Scurelle</b>					
			↑	sp. 41	
		Scurelle	↗	sp. 41	via 15 Agosto
			↑		via Dante Alighieri
			↑		via Santa Maria Maddalena
			↖		Piazza Maggiore
			↗	sp. 41	via della Palanca
			↗		via del Murazzo
			↑	sp.65	via del Murazzo
<b>Carzano</b>					
			↖	sp.65	Ponte di Carzano
			↑	sp.65	via del Mulino
			↗	sp.65	via 18 settembre
			↖	sp.65	via 18 settembre
<b>Telve</b>					
			↑	sp.65	
		Telve	↑		via Aurora
			↖		via Aurora
			↗		Piazza Vecchia
			↑		via A. De Gasperi
			↑		viale Castell'Alto
			↖	sp. 31	str. Prov. del Manghen
			↗	sp. 31	str. Prov. del Manghen
			↑	sp. 31	Loc. Martinelli
<b>Carzano</b> <span style="float: right;"><i>(poche centinaia di metri)</i></span>					
			↑	sp. 31	
<b>Telve</b>					
			↑	sp. 31	
			↑	sp. 31	Bv. Alt. Musiera
		Ponte Salton	↑	sp. 31	Loc. Calamento
		Passo Manghen	↗	sp. 31	Malga Valtrighetta
			↑	sp. 31	
<b>Castello - Molina di Fiemme</b>					
			↑	sp. 31	
		Ponte delle Stue	↑	sp. 31	
			↑	sp. 31	Ponte T. Avisio
			↑		rotatoria
			↗	ss. 612	via A. Weber
		Molina di Fiemme	↗	ss. 612	via A. Weber
			↑	ss. 612	sottopasso sp.232
			↑	ss. 612	
			↑	ss. 612	via Trento
		Castello di Fiemme	↖	ss. 612	via Roma
<b>Carano</b>					
			↑	ss. 612	
		Innesto ss.48	↗	ss. 48	
<b>Cavalese</b>					
			↑	ss. 48	via Trento
		Cavalese	↗	ss. 48	via 9 Novembre
			↑	ss. 48	via F.lli Bronzetti
			↑	ss. 48	via Dolomiti
			↑	ss. 48	galleria

Tappa  
20  
cronotabella

## FELTRE - CROCE D'AUNE-MONTE AVENA

sabato 1 giugno 2019

Prov/com	Distanza	Località	DIR	via	km 194
			↑	ss. 48	
<b>Varena</b>					<i>(poche centinaia di metri)</i>
			↑	ss. 48	
<b>Tesero</b>					
			↑	ss. 48	Loc. Piera
			↑	ss. 48	via Roma
		Tesero	↑	ss. 48	via Roma
			↑	ss. 48	
<b>Panchià</b>					
			↑	ss. 48	
			↑	ss. 48	via Nazionale
<b>Ziano di Fiemme</b>					
			↑	ss. 48	via Nazionale
			↑	ss. 48	via Nazionale
		Ziano di Fiemme	↑	ss. 48	rotatoria - nuova ss.48
			↑	ss. 48	
<b>Predazzo</b>					
			↑	ss. 48	
			↗		rotatoria - via Fiamme Gialle
			↑		via Fiamme Gialle
			↑		via Trento
		Predazzo	↗	ss.50	via 9 Novembre
			↑	ss.50	via Venezia
			↑	ss.50	
		Bellamonte	↑	ss.50	
			↑	ss.50	
			↑	ss.50	Lago di Paneveggio
			↑	ss.50	
			↑	ss.50	Paneveggio
			↑	ss.50	
<b>Primiero San Martino di Castrozza</b>					
			↑	ss.50	
		Paneveggio-Bv. Valles	↑	ss.50	
			↑	ss.50	
		Passo Rolle	↗	ss.50	
			↑	ss.50	
			↑	ss.50	via Passo Rolle
		San Martino di Castrozza	↑	ss.50	via Passo Rolle
			↑	ss.50	
		Valmesta	↑	ss.50	
			↑	ss.50	
			↑	ss.50	Loc. Nolesca
			↑	ss.50	Ponte Torrente Cismon
			↑	ss.50	Loc. Siror
			↑	ss.50	via Roma
			↑	ss.50	Ponte Torrente Cismon
		Fiera di Primiero	↖	ss.50	viale Tullio Sartori
			↗	ss.50	via Angelo Guadagnini
			↖	ss.50	viale Piave
			↑	ss.50	
<b>Mezzano</b>					
			↑	ss.50	
		Mezzano	↖	ss.50	rotatoria
			↑	ss.50	

Tappa  
20  
cronotabella

## FELTRE - CROCE D'AUNE-MONTE AVENA

sabato 1 giugno 2019

Prov/com	Distanza	Località	DIR	via	km 194
<b>Imer</b>					
			↑	ss.50	
		Imer	↑	ss.50	
			↑	ss.50	
			↑	ss.50	n. 3 gallerie
			↑	ss.50	
			↑	ss.50	Loc. Pontet
<b>BELLUNO</b>					
<b>Sovramonte</b>					
			↑	ss.50	
			↑	ss.50	n. 4 gallerie
		Ponte Oltra	↩	sp.473	Praz. Moline
			↑	sp.473	
		Sorriva	↩	sp.473	
			↑	sp.473	
		Servo	↑	sp.473	
			↘	sp.473	(Bivio del Col Falcon)
			↑	sp.473	
		Salzen	↑	sp.473	
			↑	sp.473	
		Aune	↑	sp.473	
			↑	sp.473	
<b>Pedavena</b>					
		Croce d'Aune	↑	sp.473	
			↑	sp.473	
			↑	sp.473	Loc. Pian d'Avena
		Bv. per Monte Avena	↗		via Col Melon
			↑		via Col Melon
		CROCE D'AUNE - MONTE AVENA	↑		